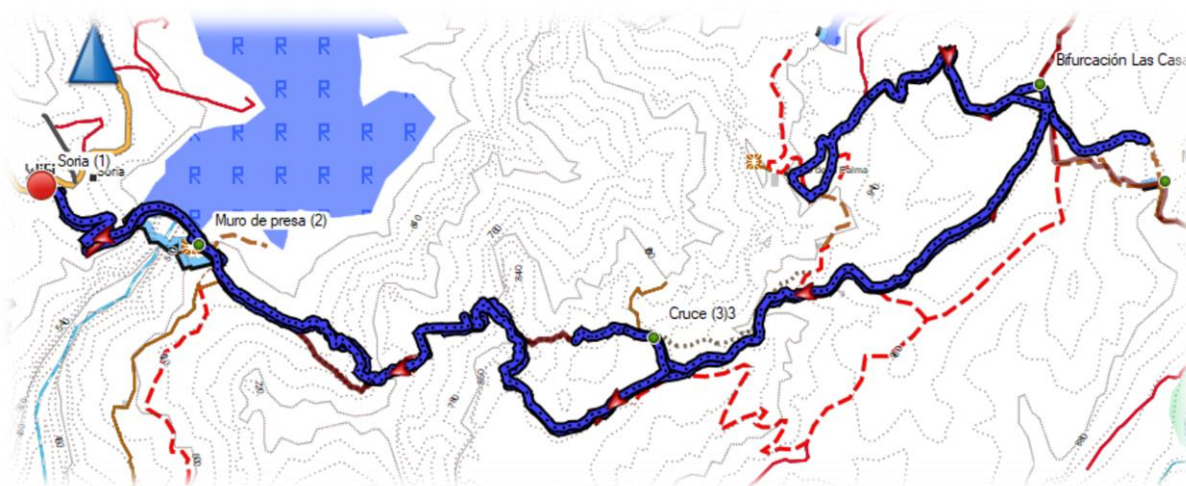






Woensdag 18 januari 2023

- Soort : Luswandeling
- Plaats : Soria
- Afstand : 13 km
- Stijgen : 500 m
- Dalen : 500 m
- Duur : 5 uur





In Soria is er een stuwadam. Evenwel staat er niet veel water meer in het stuwmeer. Ik zie dat er op het eiland wel meerdere meren zijn waarbij het waterpeil nogal laag staat. Ik vermoed dat men hier het laatste jaar weinig regen heeft gehad.











Door een natuurlijke holte in een rots hebben we zicht op de stuwdam van Soria.





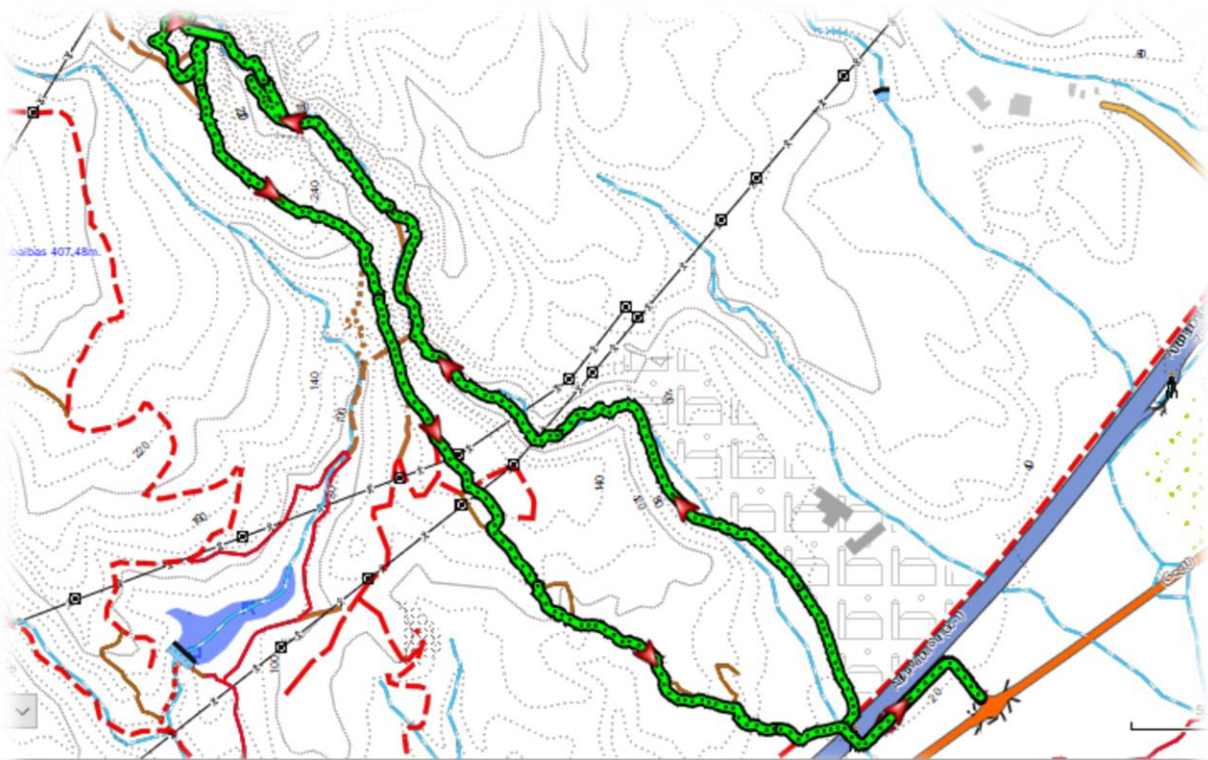




De bovenste foto lijkt wel een olifant die een steen op zijn rug heeft gekregen.

Donderdag 19 januari 2023

- Soort : Luswandeling (Barranco hondo-Arco del Coronadero)
- Plaats : Vecindario
- Afstand : 9 km
- Stijgen : 500 m
- Dalen : 500 m
- Duur : 4 uur







Het is voor het eerst dat ik deze wandeling, in deze barranco doe. Ik weet dan ook niet wat ons te wachten staat.








Bovenaan de barranco staan er enkele natuurlijke bruggen.












Eens we bovenaan de barranco komen dienen we de barranco, binnenin, af te dalen. Het is geen simpele afdaling, we doen het dan ook zeer voorzichtig.



We zijn tevreden dat we veilig en wel beneden zijn geraakt. Nu dienen we ook nog uit de barranco te geraken in de richting van de zee.







Na onze wandeling brengen we een bezoek aan Puerto de Mogan. Het schilderachtige plaatsje wordt ook wel het 'Venië van de Canarische Eilanden' genoemd. Het is er namelijk

minstens zo mooi als in de Italiaanse stad! Puerto de Mogán ligt aan de zuidkust van Gran Canaria. Het plaatsje doet idyllisch aan, door haar ligging in een prachtige vallei.





Witgekalkte oude visserswoningen met felgekleurde kozijnen steken fel af tegen de bergen en kliffen van de omringende kloof Barranco de Mogán. Je ziet er daarnaast geen hoogbouw, waardoor het plaatsje een schattig karakter heeft.



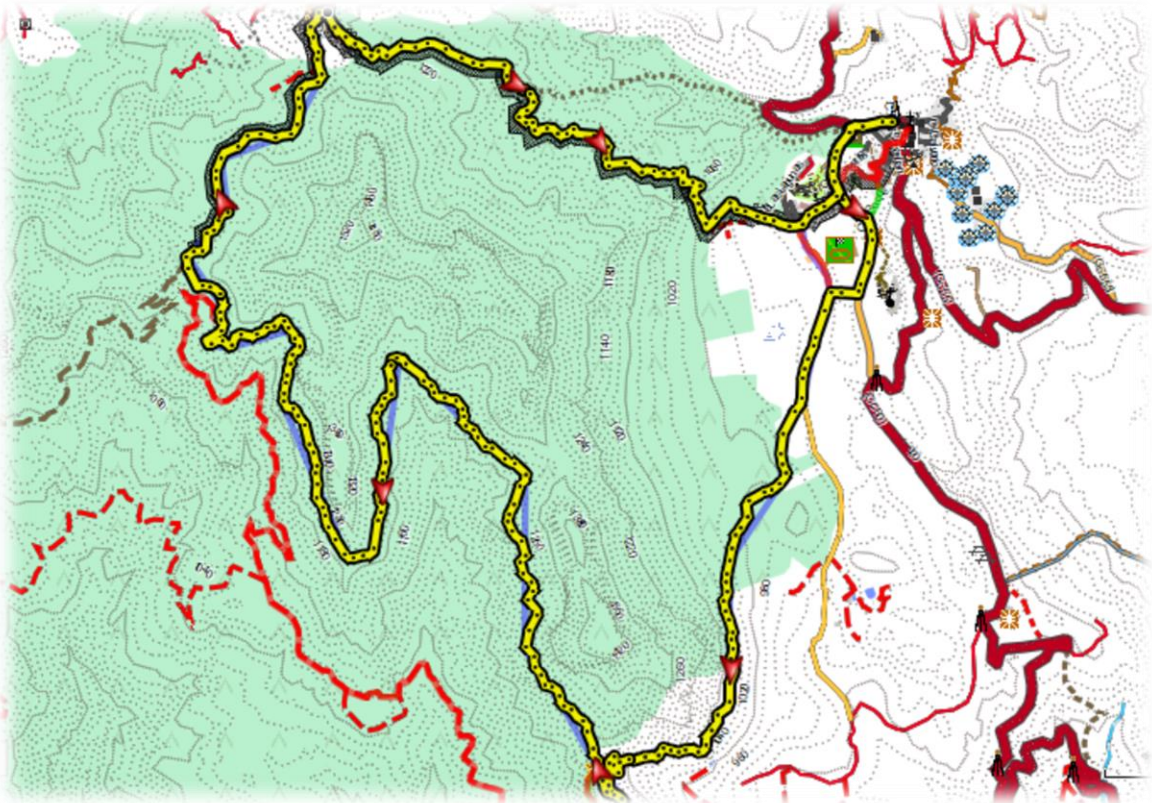
Puerto de Mogán is een havenplaats bij uitstek. De vissers- en jachthaven zijn met elkaar verbonden via schilderachtige grachtjes. Met dank aan mooie bruggetjes kun je het water oversteken. Het doet hierdoor zeker aan als Venetië. Op-en-top romantiek!



We slenteren langs de grachtjes, bewonderen de idyllische witte huisjes en genieten van de prachtige flora en fauna in de straten. In het helderblauwe water is trouwens ook genoeg te zien; allerlei soorten vissen trekken aan ons voorbij.

Vrijdag 20 januari 2023

- Soort : Luswandeling
- Plaats : San Bartolomé de Tirajana
- Afstand : 15 km
- Stijgen : 500 m
- Dalen : 500 m
- Duur : 4 uur








Af en toe komen we een grotwoning tegen. Voor iemand die in de stad woont, spreekt een 'grothuis' waarschijnlijk tot de verbeelding. Maar voor de inwoners van Gran Canaria, is het

de normaalste zaak van de wereld. Het is erfgoed van hun voormalige residenten, de Guanchen.





Een grotwoning is steeds eenvoudig ingericht. In de grot staan geen kasten maar men maakt gebruik van nissen die door de oerbewoners werden aangebracht.

Zeldzaam zijn de grotwoningen in Gran Canaria niet, er zijn er ongeveer 7.000 op Gran Canaria.





Een groot deel van de grotwoningen wordt bewoond door mensen die er niet zo warmpjes
inzitten maar een iet of wat grotere grotwoning kost hier toch zowat 100.000 euro. Voor die

prijs heeft men dan wel een (grot)woning die al een paar duizend jaar oud is maar nog duizenden jaren zal meegaan zonder dat er grote restauratiewerken aan te pas komen.



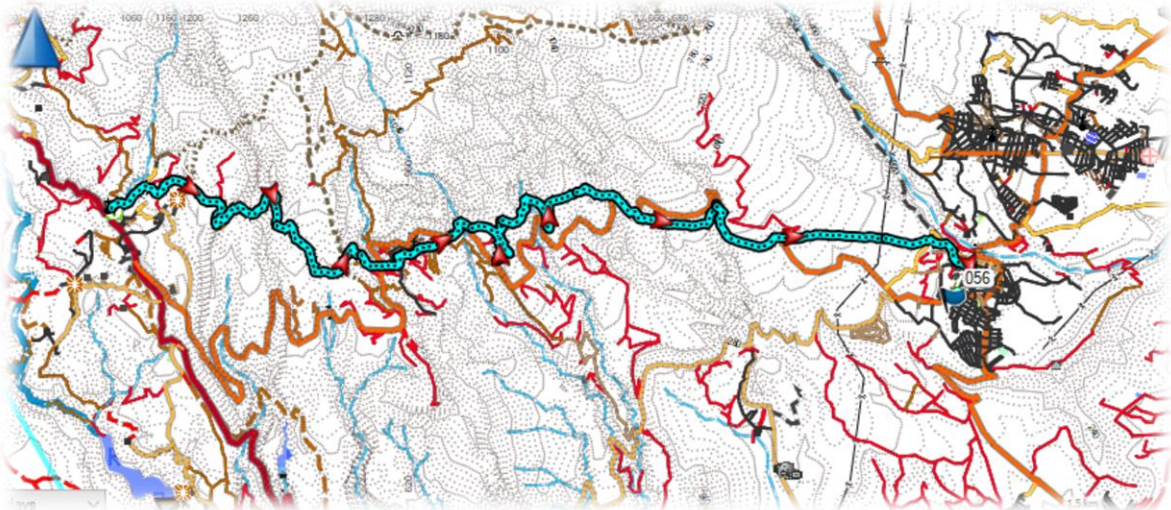


In een grotwoning heeft men nooit airco of verwarming nodig. Zowel in de zomer, bij hete temperaturen, als in de winter, bij koude temperaturen, is het er steeds ongeveer 20°C.



Zaterdag 21 januari 2023

- Soort : Wandeling in lijn
- Van : Santa Lucia de Tirajana
- Naar : Aguimes
- Afstand : 17 km
- Stijgen : 700 m
- Dalen : 1000 m
- Duur : 5 uur







Ook deze wandeling doe ik voor het eerst. Het is blijkbaar een bekende wandeling want we komen veel wandelaars tegen.












Op onze wandeling komen we terug grotten tegen die door de eerste bewoners werden uitgehouden en bewoond.

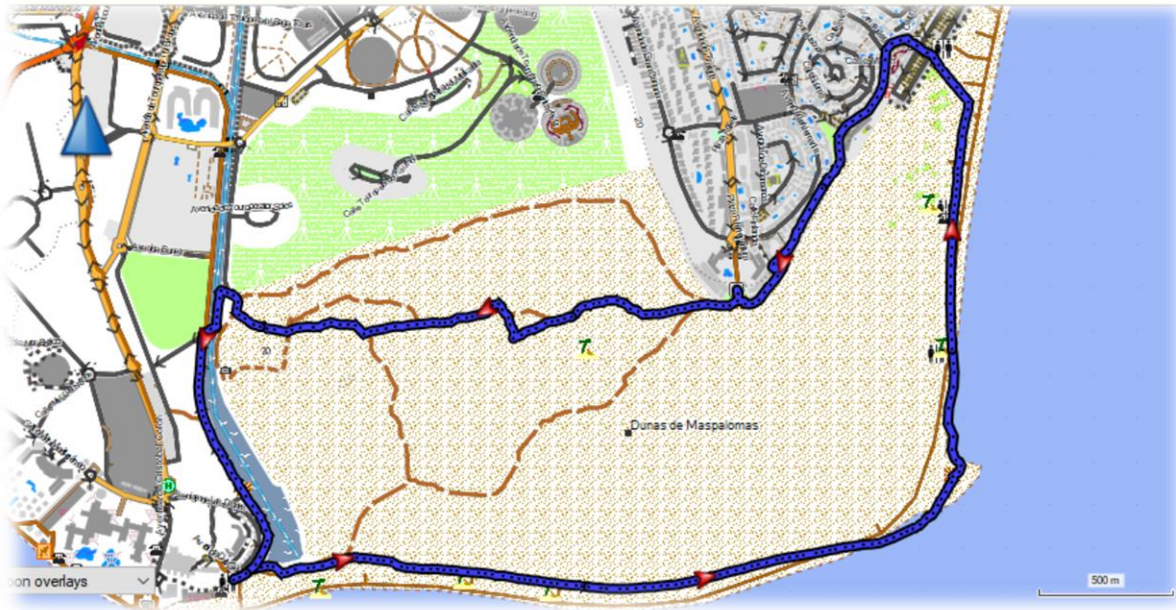







Zondag 22 januari 2023

- Soort : Luswandeling
- Plaats : Maspalomas
- Afstand : 10 km
- Stijgen : 100 m
- Dalen : 100 m
- Duur : 3 uur





Enkel in het uiterste zuiden van het eiland geven ze vandaag geen regen. Dus doen we een wandeling in het toeristische plaatsje Maspalomas.





"DESDE ESTE LUGAR PARTIÓ COLÓN EN SU BUQUE HACIA LAS PUERTAS DE LAS ISLAS QUATROCIENARIAS (AMÉRICA), EL 3 DE SEPTIEMBRE DE 1492".
"COMMEMORACIÓN DEL 500.º ANIVERSARIO DE LA PARTIDA DE COLÓN EN SU BUQUE "SANTA MARÍA" EL 3 DE SEPTIEMBRE DE 1492".



<http://statues.ganderf.com>

In 1502 heeft Columbus zijn schip hier voor één dag aangemeerd om er brandhout en water in te slaan. Dit was op zijn vierde en laatste reis, op weg naar Amerika.

